ESNERJA · GUÍA DESCARGABLE

El Saltillo: mapa y guía de la ruta

De Canillas de Aceituno al puente colgante de El Saltillo, de unos 50 m, sobre el desfiladero del río Almanchares: una senda de montaña con tajos, una acequia y vistas de La Maroma.

Antes de ir: la senda es estrecha y con tramos expuestos y escalones; la bajada al puente es muy empinada. Si tienes vértigo, el puente se mueve. No hay agua en el camino.

Información actualizada: esnerja.com/senderismo/el-saltillo-puente-colgante

3,2 km de Canillas al puente	**6,4 km** ida y vuelta	**3 h** ida y vuelta con paradas
≈ 300 m de subida acumulada	**Media** senda estrecha, tramos expuestos	**50 m** de puente colgante

El Saltillo desde Canillas de Aceituno

Al puente colgante sobre el río Almanchares · 3,2 km ida · esnerja.com

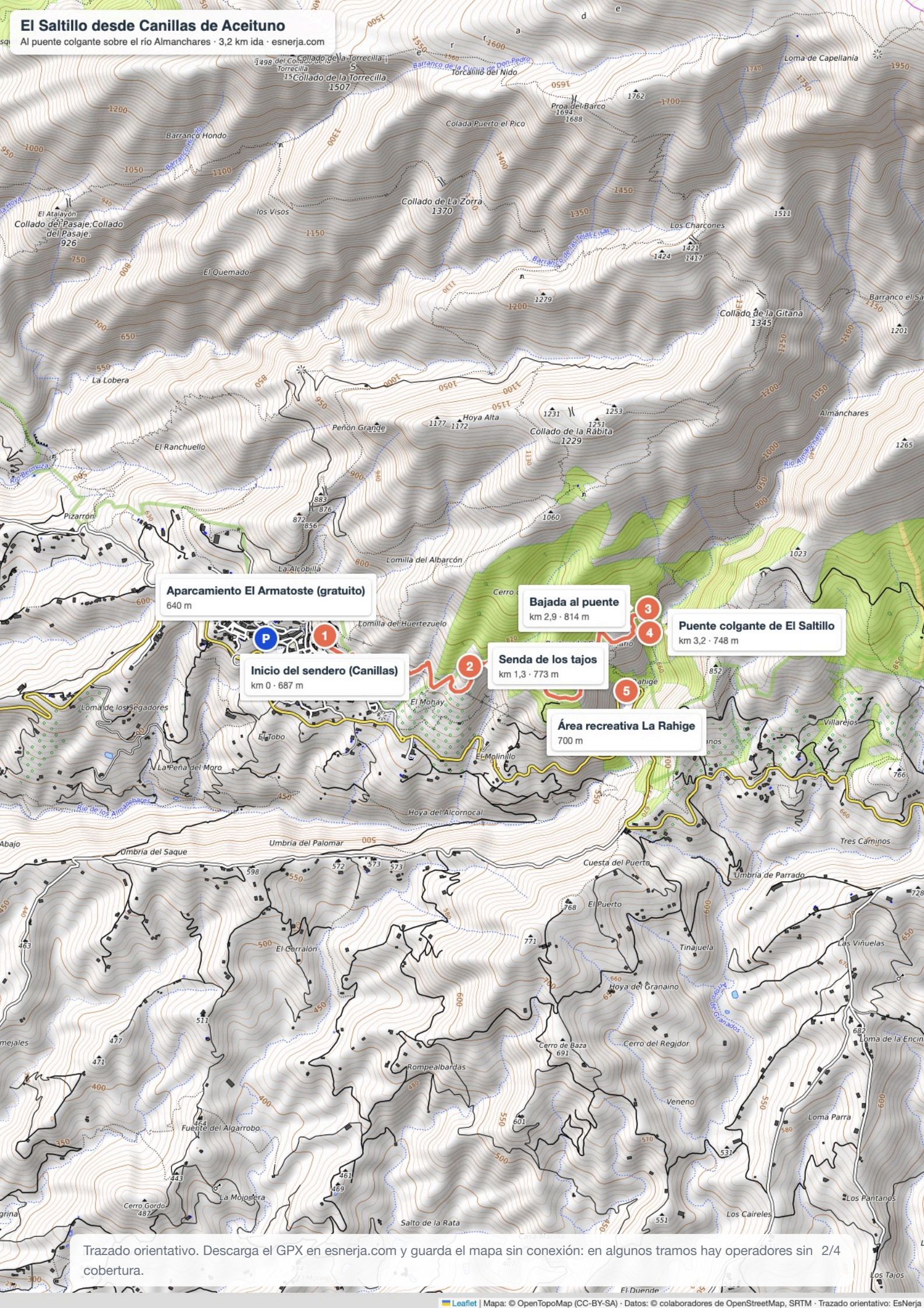

Trazado orientativo. Descarga el GPX en esnerja.com y guarda el mapa sin conexión: en algunos tramos hay operadores sin cobertura.

Leaflet | Mapa: © OpenTopoMap (CC-BY-SA) · Datos: © colaboradores de OpenStreetMap, SRTM · Trazado orientativo: EsNerja

La ruta, tramo a tramo

P **Aparcamiento El Armatoste** · 640 m
Municipal, gratuito y cubierto, en la avenida de Andalucía. Las rampas entre plantas son estrechas.

1 **Inicio del sendero** · km 0 · 687 m
En lo alto del pueblo, junto al arranque del sendero de La Maroma: el camino de El Saltillo sale hacia el este.

2 **Senda de los tajos** · km 1,3 · 773 m
La senda va a media ladera, con tramos estrechos, escalones y barandillas, sobre el valle del Almanchares.

3 **Bajada al puente** · km 2,9 · 814 m
Desde el punto más alto, una bajada muy empinada lleva al puente.

4 **Puente colgante de El Saltillo** · km 3,2 · 748 m
Pasarela de unos 50 m sobre el río Almanchares, en la etapa de la Gran Senda de Málaga entre Canillas y Sedella. La vuelta es por el mismo camino.

5 **Área recreativa La Rahige** · 700 m
Al otro lado, una senda corta sube a esta área recreativa con aparcamiento: otra forma de empezar la ruta.

Perfil de la ruta (ida)

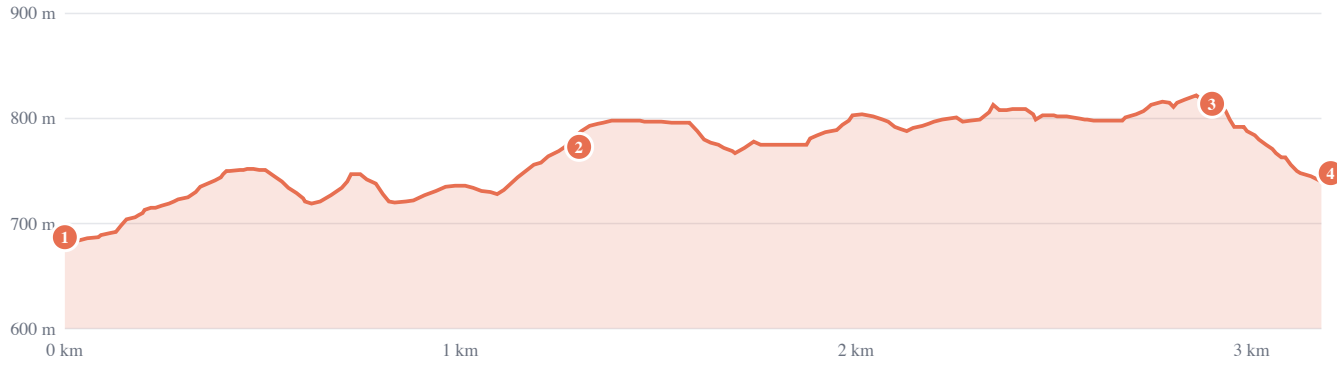


La senda hacia El Saltillo · Juan Pablo Olmo, CC BY 2.0 (Commons)


Tramo con barandilla · Juan Pablo Olmo, CC BY 2.0 (Commons)

Antes de ir: seguridad y consejos

Senda expuesta y vértigo. Hay tramos estrechos sobre el barranco, escalones y una bajada muy empinada al puente. El puente se balancea: crúzalo de uno en uno si hay mucha gente y sin saltar. En algunos tramos hay operadores sin cobertura; el **112** funciona con la red de cualquier compañía.

Agua y calor

No hay fuentes en el camino. Lleva 1,5 litros por persona y evita las horas centrales en verano: la senda es soleada.

Con niños

Solo con niños acostumbrados al monte y de la mano en los tramos expuestos.

Qué llevar

- Calzado de montaña con buena suela.
- Agua, gorra y crema solar.
- Bastones para la bajada al puente.

Gratis

El acceso al sendero y al puente es libre y gratuito.

Cómo llegar

Canillas de Aceituno está a 42 km de Nerja, unos 50 minutos: A-7 y, pasado Vélez-Málaga, A-356 hacia La Viñuela. Aparca en El Armatoste (gratuito) y sube andando por el pueblo.

Guía elaborada por EsNerja (octubre de 2026) con el trazado de OpenStreetMap (sendero El Saltillo y puente colgante), Turismo Costa del Sol (puente de unos 50 m sobre el Almanchares, acceso gratuito) y aparcamientoespana.com (El Armatoste). Mapa: © OpenTopoMap (CC-BY-SA); datos © colaboradores de OpenStreetMap (ODbL); elevación: Open-Meteo. Más información en **esnerja.com/senderismo/el-saltillo-puente-colgante**.